



Gemeinde Rothenfluh

Gesamtrevision

Grundwasserschutzzonen

Grundwasserfassung Pfarrmatt, Sägematt und Brühl

Schutzzonenplan, Masstab 1 : 2'000

Exemplar **Beschluss**

Inventar Nr.

Beschluss der Gemeindeversammlung:
Referendumsfrist: bis

Namens des Gemeinderates:
Präsident:

Publikation der Planaufgabe im Amtsblatt
vom
Planaufgabe: bis

Gemeindeverwalterin:

Vom Regierungsrat des Kantons Basel-Landschaft
genehmigt
mit Beschluss Nr. vom
Publikation des Regierungsratsbeschlusses im
Amtsblatt vom

Die Landschreiberin

Plan Nr. 056.04.1082
12. Februar 2024

Erstellt: DST Geprüft: BSU Freigabe: DST
S:\056\04\1082\GIS-Daten\GWSZ_Ormingen.gws



Sutter Ingenieur- und Planungsbüro AG | Telefon +41 (0)61 935 10 20 | info@sutter-ag.ch | www.sutter-ag.ch
Standorte BL ▶ Arboldswil - Laufen - Liestal - Reinach | Standort SO ▶ Nunningen



Der Schutzzonenplan und das Schutzzonenreglement der Grundwasserschutzzonen bilden eine Einheit.

Hydrogeologische Grundlagen:

- [1] Pumpwerke Ormingen, Überprüfung der Grundwasserschutzzonen - Voruntersuchung, Zwischenbericht der Holinger AG, Juni 2015
- [2] Pumpwerke Ormingen, Ormingen/BL, Überprüfung der Grundwasserschutzzonen, Hauptuntersuchung Bericht der Holinger AG, September 2016
- [3] Überprüfung der Grundwasserschutzzonen Pumpwerke Ormingen (Hauptuntersuchung) / Grundwasserschutzzone Thalquellen / sistierte Bauvorhaben "Uferschutz Ergolz" - Schreiben der BUD BL, AUE, März 2017







Legende

Rechtsverbindlicher Planinhalt

-  Grundwasserschutzzone S2 (engere Schutzzone)
-  Grundwasserschutzzone S3

Die Grundwasserschutzzonen ausserhalb der Gemeindegrenzen von Rothenfluh sind nur der Orientierung halber dargestellt. Sie werden im Rahmen der kommunalen Nutzungsplanung der Gemeinde Ormingen revidiert.

Orientierender Planinhalt

-  Grundwasserschutzzone S1 (Fassungsbereich)
-  Grundwasserschutzzone S2 (engere Schutzzone)
-  Grundwasserschutzzone S3
-  Gemeindegrenze
-  Wald
-  Öffentliches Gewässer (offen / eingedolt)

Bezug der Grundsituation: März 2023

