

Gesamtmelioration Rothenfluh

Beizugsgebiet

1:5000

Operatsdatum: 22.7.2011

Vom Gemeinderat genehmigt mit Beschluss vom:

Der Präsident:
Der Gemeindegeschreiber:

Freigabe zur Auflage (Fachstelle Melioration, LZE):

Sissach, 25.8.2011

Publikation der Planaufgabe im kantonalen Amtsblatt Nr. 33 vom 18. August 2011

ÖFFENTLICHE AUFLAGE vom 25. August 2011 bis 23. September 2011

Bestätigung Auflageexemplar (Gemeinde):


Rothenfluh, 23.9.2011

Vom Regierungsrat des Kantons Basel-Landschaft genehmigt






mit Beschluss Nr. 897 vom 5. Juni 2012


Plan Nr. 080.001.004 - 1	Status Genehmigung	 KOPA Kantonales Katasteramt Kanton Basel-Landschaft 4100 Birmensdorf CH-4100 Birmensdorf T +41 78 61 91 11 F +41 78 61 91 12 E kopa@kopa.ch
Auftrag Nr. 080.001.004	Format 11x81	
Projektleitung V. Deschler	Name	
Bearbeitung GGJ	Datum	Kontrolle
Planerstellung MB/ogg	22. Juli 2011	
Änderung 1 ogg	18. Aug. 2011	
Änderung 2 ogg	16. Juli 2013	
Änderung 3		
Projekt-Info	I:\Planung\Rothenfluh\BL01\001_VS_BZ\Planung\Beizugsgebiet_5003.mxd	

Abgrenzung Beizugsgebiet (BZG)









 Parzellen im Beizugsgebiet

untersuchte Parzellen (Spezialfälle, vgl. auch Grundsatzprotokoll):

-  - Parzellen vollständig ausserhalb Beizugsgebiet
-  - Parzellen vollständig im Beizugsgebiet
-  - Parzellen teilweise im Beizugsgebiet
-  - Parzellen gemäss RRB Nr. 897 aus Beizugsgebiet entlassen
-  - Parzellen ausserhalb Beizugsgebiet

 Waldflächen im Beizugsgebiet

Orientierender Planinhalt

-  Gemeindegrenze
-  Bauzone (Zonenplan Siedlung)
-  Baugebiet 2. Etappe (=Landwirtschaftszone)
-  Spezialzone (Zonenplan Landschaft)
-  OeWA (Zonenplan Landschaft)
-  Bodenbedeckung (Linien)
-  Gebäude
-  Wald

